









LEGENDA

-  Confine comunale
-  Strada Provinciale

CLASSI ACUSTICHE

-  CLASSE I
-  CLASSE II
-  CLASSE III
-  CLASSE IV
-  CLASSE V



**COMUNE DI
AMASENO**

**PIANO DI ZONIZZAZIONE
ACUSTICA (L.R. 18/2001)**

ANALISI:
CARTOGRAFIA CROMATICA,
CLASSIFICAZIONE TERRITORIO

ELABORATO:

N. **3**

DATA: 17 APR 2003

Comune: COMUNE DI AMASENO
Località: Amaseno (FR)

INCARICO: **QUALITY CONSULTING S.r.l.**

GRUPPO DI LAVORO:
Dot. M. Amadori Responsabile Amministrativo
Dot. E. Pagnano Responsabile Elaborazione del Piano
Arch. A. Pini Responsabile Cartografia e Grafica

Titolo e Firma:
ELABORAZIONE DEL PIANO DI ZONIZZAZIONE ACUSTICA
Prof. Ing. Arch. A. Pini